








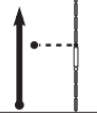


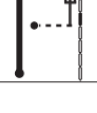
Fecha: **13/03/2026**  
 Asunto: **BOLETÍN Nº 2**

Hora: **12:30 HS**  
 Documento No. **1.2**

De: **DIRECTOR DE LA PRUEBA**  
 Para: **TRIPULACIONES RRSS**  
*Número de páginas; 1 Adjuntos: Ninguno*

**1. TRAMO DE CALIBRACIÓN CATEGORÍA RRSS**

DISTANCIA		DIRECCION	INFORMACION	DIST. REGRESIVA
TOTAL	PARCIAL			
			DEJA RUTA 109 DOBLANDO A LA IZQUIERDA POR CAMINO DE BALASTRO GPS: 34°27'02 s / 54°21'31 o	
0.00			<b>LARGADA</b> EN EUCALIPTUS GRANDE CON PINTURA ROJA GPS: 34°27'02.9 s / 54°21'32 o	
2.5XX				
4.7XX			A PE 5 Y 7 CONTINUE DE FRENTE	
6.6XX			ENTRADA FEA CON POZOS	
7.038			<b>FIN TRAMO</b> Poste grueso al final de portera con pintura y cinta roja GPS: 34°26'22.6 s / 54°25'43.4 o	

DISTANCIA		DIRECCION	INFORMACION	DIST. REGRESIVA
TOTAL	PARCIAL			
			RETORNE A ROCHA EN ESTA ENTRADA	
0.00			<b>LARGADA</b> POSTE DE PORTERA CON PINTURA ROJA Y CINTA GPS: 34°26'23.3 s / 54°25'41.8 o	
2.2XX			A PE 5 Y 7 CONTINUE DE FRENTE	
4.4XX				
6.867			<b>FIN TRAMO</b> COLUMNA DE ALTA TENSION CON CINTA ROJA GPS: 34°27'06.4 s / 54°21'37.2 o	



**MARCELO AZAYAN**  
 DIRECTOR DE LA PRUEBA